ALEJKA BOCZNA 2.22
PŁYTY CHODNIKOWE
BETONOWE

SYTUACJA

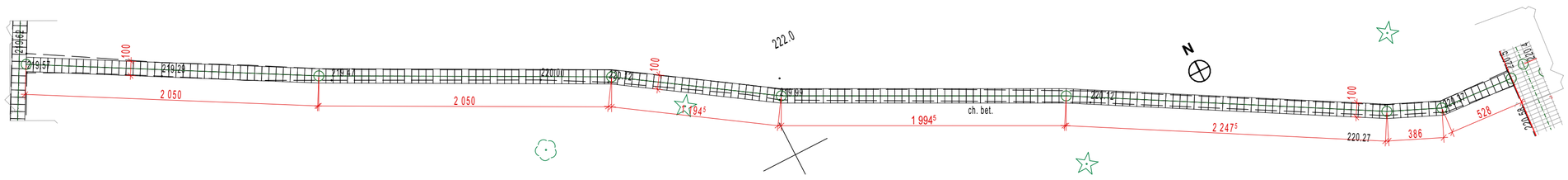

PRZEKRÓJ NORMALNY

Alejka boczna 2.21B

Kilometraż	km 0+000.00	km 0+020.50	km 0+041.00
Wysokości orientacyjne do utrzymania	219.60	219.50	220.15
Szerokość projektowana	0.00 / 1.00	-0.10	+0.55

ALEJKA BOCZNA 2.23
PŁYTY CHODNIKOWE
BETONOWE

SYTUACJA

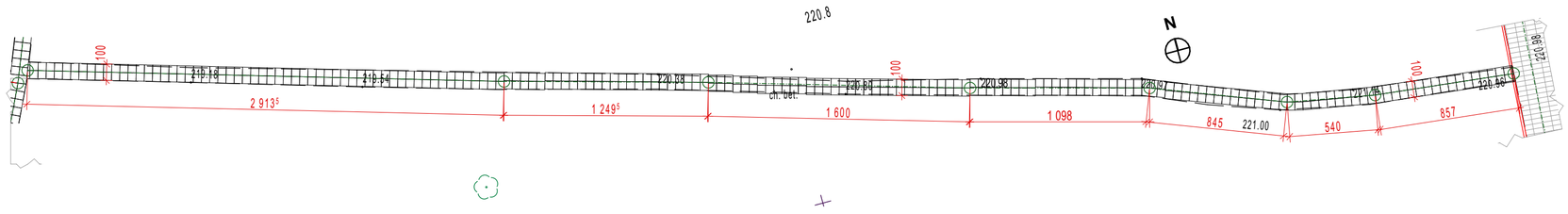

PRZEKRÓJ NORMALNY

Alejka boczna 2.21B

Alejka główna 1.01

Kilometraż	km 0+000.00	km 0+029.13	km 0+041.63	km 0+057.63	km 0+068.61	km 0+077.06	km 0+082.46	km 0+091.03
Wysokości orientacyjne do utrzymania	219.15	219.70	220.40	221.00	221.00	221.00	221.15	220.55
Szerokość projektowana	0.00 / 1.00	+0.55	+1.25	+1.85	+1.85	+1.85	+2.00	+1.85 / 1.00

ALEJKA BOCZNA 2.24
PŁYTY CHODNIKOWE
BETONOWE

SYTUACJA

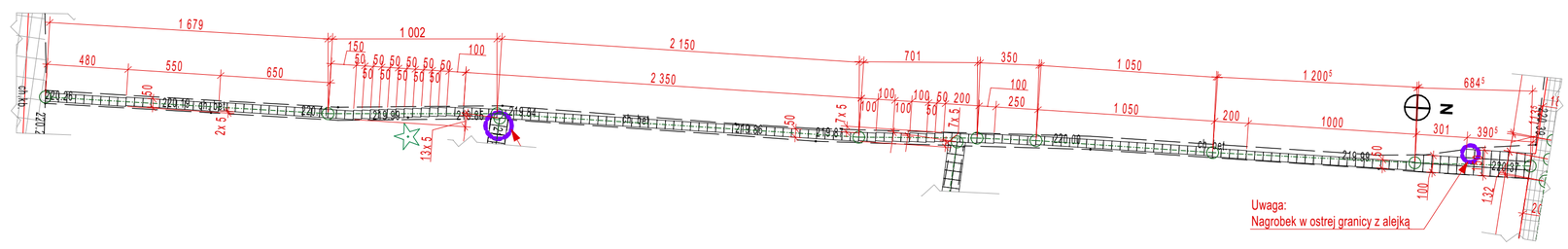

Alejka główna 1.03A

Alejka boczna 2.25

Alejka boczna 2.10

Alejka główna 1.02

Kilometraż	km 0+000.00	km 0+016.79	km 0+026.81	km 0+048.31	km 0+055.32	km 0+058.82	km 0+069.32	km 0+081.32	km 0+088.17
Wysokości orientacyjne do utrzymania	220.25	220.10	219.85	219.90	219.95	220.00	220.00	220.00	220.40
Szerokość projektowana	0.00 / 0.50	-0.15	-0.40	-0.35	-0.30	-0.25	-0.25	-0.25 / 0.50	+0.15 / 1.00 / 1.50

ALEJKA BOCZNA 2.25
PŁYTY CHODNIKOWE
BETONOWE

SYTUACJA

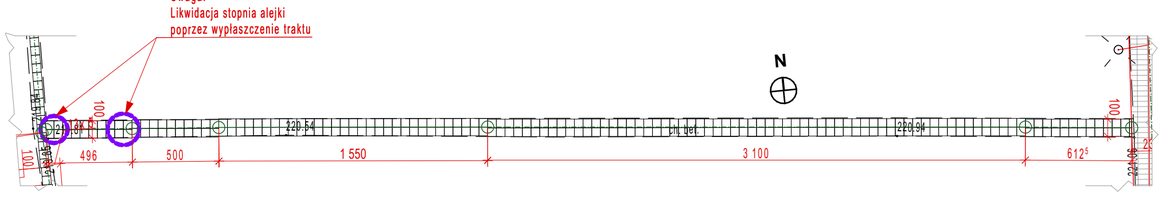

Alejka boczna 2.24

Alejka główna 1.01

Kilometraż	km 0+000.00	km 0+004.96	km 0+009.96	km 0+025.46	km 0+056.46	km 0+062.58
Wysokości orientacyjne do utrzymania	219.85	220.15	220.35	220.65	221.00	221.05
Szerokość projektowana	0.00 / 1.00	+0.30	+0.50	+0.80	+1.15	+1.20 / 1.00

UWAGI - alejki boczne:

1. Należy zweryfikować w terenie zaplanowany przebieg zewnętrznych, ujednolicownych krawędzi nawierzchni ze względu na liczne nagrobki oraz nawierzchnie opasek.
2. Należy zgłosić projektantowi wszelkie nieprzewidziane w projekcie przypadki, gdy rozwiązanie projektowe wchodzi w kolizję z istniejacymi elementami zagospodarowania terenu.
3. Spadki podłużne terenu należy dopasować do stanu faktycznego, z uniknięciem gwałtownych przełamań.
4. Niedopuszczalne jest stosowanie stopni, stopnie istniejące, wykonane w ramach ścieżek istniejacych ulegną likwidacji poprzez wyplaszczenie.
5. Płyty betonowe chodnikowe układać ściśle, bez wzajemnych przesunięć. Przesunięcie jedynie w miejscach zmiany osi traktu, jak w przykładach zawartych w niniejszym opracowaniu.

jam|jam

Uwagi:
- Niniejszy rysunek należy koniecznie rozpatrywać z pozostałymi rysunkami architektury oraz poszczególnymi projektami branżowymi.
- Należy spełnić wymagania dla budynku wg zaleceń obowiązujących Warunków Technicznych: dział VII bezpieczeństwo użytkowania, par. 291-301.8.
- Przed przystąpieniem do robót Wykonawca jest zobowiązany do zapoznania się z całą dokumentacją wielobranżową.
- Wykryte niezgodności, niejasności, propozycje zamienne należy koniecznie uzgadniać z projektantem.
- W przypadku zmiany materiału budowlanego należy dobrać inny o właściwościach i parametrach izolacyjnych i technicznych niegorszych niż dla przyjętego w projekcie.
- Wprowadzanie nowych elementów oraz rozwiązań technicznych mających wpływ na architekturę i estetykę oraz funkcjonalność obiektu wymaga konsultacji z projektantem.
- Wszystkie roboty należy wykonać zgodnie ze Specyfikacją Techniczną Wykonania i Odbioru Robót Budowlanych oraz zgodnie z zasadami Sztuki Budowlanej, BHP i przepisami odrębnymi.
- Niniejszy Projekt jest objęty Prawami Autorskimi.

Zmiany:

jamjam pracownia architektoniczna
PL | 22-400 zamość | ul. sadowa 6a/3 I I piętro
t: +48 531 003 227 | e: biuro@jamjam.pl |www: jamjam.pl | fb: jamjam.arch

Tytuł projektu:

REMONT DOMU GRABARZA WRAZ Z ROZBIÓRKĄ JEGO CZĘŚCI, REMONT KAPLICY CMENTARNEJ, REMONT ALEJEK, REMONT STREFY WEJŚCIA GŁÓWNEGO ORAZ REMONT I ZABEZPIECZENIE FRAGMENTÓW OGRODZENIA WRAZ Z WYKONANIEM MURU OPOROWEGO NA TERENIE CMENTARZA PARAFIALNEGO W ZAMOŚCIU

Adres inwestycji:
Zamość, ul. Peowiaków identyfikator działki: 066401_1.0001.AR_19.24

Inwestor:
Parafia Rzymskokatolicka Zmartwychwstania Pańskiego i św. Tomasza Apostoła w Zamościu
ul. Kolegiacka 1A 22-400 Zamość

Branża: Architektura		Faza projektu: PZT_PAB
Projektował: mgr inż. arch. Marcin Jamroż	Nr upr.: 25/SLOKK/2017	Podpis:
Rysował: mgr inż. arch. Anna Jamroż		Podpis:
Sprawdził: mgr inż. arch. Michał Guzikowski	Nr upr.: SW-49/2008	Podpis:
Nazwa arkusza: **Rzuty - alejki boczne 2.22 - 2.25**		Nr arkusza: **148.PT.3.6**
Data opracowania: 30.10.2023		Skala rysunków: 1:250, 1:75
Sygnatura: 148		Etap/ga:

594x841